

# SENDERISMO



## "Las Vegas - El Río - Ghimiche"

I<sup>a</sup> CAMINATA IN MEMORIAN DE BAUDILIO ABREU PADRÓN

25 de enero de 2020



Granadilla



Arico

Comenzamos el nuevo año con una caminata al sur de la isla, después de estar algunos meses sin realizar una visita, esta primera caminata se la vamos a dedicar a nuestro compañero e iniciador del grupo desaparecido ahora hace un año **"IN MEMORIAM DE NUESTRO COMPAÑERO BAUDILIO ABREU PADRÓN, CAMINATA LAS VEGAS - EL RÍO - CHIMICHE"**.

A las 07:00 horas nos encontramos en el lugar de encuentro, La Plazoleta o Cafetería Dévora, desde aquí queremos agradecer a la propietaria de la cafetería y a su empleada Carmen la gentileza que han tenido con nosotros y abrir antes de las 7 horas.

El grupo para esta caminata está compuesto por: *Carlos Chaves, Tinguaro, Oroncio, Gregorio, Josema, Miguel, Francis Díaz, Ubaldo, José Paco, Teodoro, Cecilio, Santi, Cipri, Toño Hdez, Jose Díaz, Eduardo, Francis Piñeiro, Gerardo, Mandi, Carlos Viñoly, Gilberto, Juan Carlos, Juan Antonio, Rober Díaz, Fernando Díaz, Jesús Vicente, Felipe y Carlos Luis.*

A las 07:05 salimos de San Juan de la Rambla en el transporte de costumbre "Alpaztour", tomamos la TF-5 en dirección a Santa Cruz y luego la TF-1 en dirección al sur de la isla.

Llegamos al lugar de inicio de la caminata a las 08:35 horas, después de visitar la pequeña ermita de San Juan del siglo XVI y alrededores del caserío de Las Vegas perteneciente al municipio de Granadilla. Nos fijamos en el curioso campanario que cada año está más alto, la campana cuelga de un pino. El caserío cuenta con 31 habitantes y nos encontramos a 650 metros de altitud, pudimos observar también la casa de los Guimerá (fue hacendado del lugar y diputado en Cortes) y el secadero en ruinas a su lado.

Tomamos la carretera de asfalto, después de llevar algo más de 200 metros nos encontramos con una señal que nos indica Risco El Muerto 6,2 km. PR TF- 83.3, seguimos en esta dirección en continuos ascenso y zonas llanas donde abunda el pinar, apreciando la costa del Médano y el Puerto de Granadilla. El sendero se encuentra bien señalizado y en buena conservación, podemos observar pequeñas zonas de cultivo, bastantes higueras, viñas y tuneras.

Seguimos adelante cruzamos el barranco de Las Monjas y ascendimos hasta lo alto donde nos encontramos con la señalización de nuevo, en este lugar después de haber recorrido algo más de 2,5 kilómetros decidimos desayunar. Las vistas son fabulosas podemos apreciar gran parte de la costa sur de la isla y si nos volcamos la vista en dirección norte nos encontramos con la cordillera de Guajara.

Pasada media hora aproximadamente nos dirigimos a la Presa del Río. Para ello seguimos una atarjea excavada en la tosca. Mientras descendemos las zonas agrícolas van aumentando, al igual que muchas viviendas o cuartos de aperos excavados en la piedra tosca y viejas casas de campo con tejado.

Ya hemos caminado algo más de 5 kilómetros cuando llegamos a la Presa del Río en el barranco del mismo nombre o barranco Hondo, nos encontramos en el término municipal de Arico. Podemos admirar un monolito, por cierto, los grafiteros han hecho su trabajo,

estropeando este monolito, y también podemos apreciar una vieja grúa en estado de abandono.

La presa comenzó a construirse en el año 1915 siendo el principal promotor un inversor extranjero, pero al fallecer no continuó la obra. En los años 40 se retomó la construcción dejándola en su actual estado. En un principio la finalidad era la producción de energía hidroeléctrica. Hoy en día no se aprovecha la presa para almacenar agua. Se puede entrar a su interior a través de una abertura que se encuentra en un lado de la presa, varios integrantes del grupo entrar por este lugar pero no pudieron recorrerla en su totalidad debido a la oscuridad y no llevar linternas, tiene una altura de tres plantas, la planta baja se encuentra acondicionada para la colocación de los motores de la instalación hidráulica.

Seguidamente cruzamos sobre la presa y subimos por escaleras excavadas hasta llegar a lo alto de la vertiente del barranco, ahora nos dirigimos al barrio ariquense de El Río. Mientras descendemos aparecen las zonas agrícolas, nos encontramos con varias huertas sembradas de coles en la entrada del barrio.

Estas tierras en su momento fueron ricas en corrientes de agua y fuentes. A partir del siglo XVII fue cuando comenzó a desarrollarse el núcleo poblacional en torno a la ermita de San Bartolomé. Hasta el siglo XIX en que se potenció la agricultura de regadío, la población se dedicaba a la ganadería trashumante. El Río hace de límite entre los municipios de Arico y Granadilla.

Aprovechamos ya que vamos bien de tiempo en hacer una parada en un bar del lugar para hablar con el vecindario e hidratarnos, después de una parada de algo más de media hora seguimos en dirección a Chimiche.

Tomamos la carretera para dirigirnos a Chimiche, caminamos disfrutando del paisaje, llamándonos la atención la belleza y profundidad de los barrancos. El término Chimiche es de procedencia guanche y su significado es para algunos investigadores "infierno", esta población se encuentra entre los barrancos de Las Monjas y El Río, cuenta con unos 500 habitantes.

Al llegar al cruce con la carretera de Las Vegas nos espera nuestra guagua, a continuación nos dirigimos a Granadilla donde recogimos a una parte del grupo e hicimos una visita al lugar.

Sobre las dos de la tarde nos dirigimos a La Cruz de Tea, donde teníamos reservada la comida. Al llegar fuimos bien atendidos y disfrutamos de un rato agradable y de un almuerzo estupendo.

**HISTORIA:** La zona de Chimiche fue uno de los lugares donde se inició la colonización del de Abona. Una vez producida la conquista de la isla, las tierras que rodean Las Vegas las cedió el Adelantado Fernández de Lugo a su patrocinador, el duque de Medina-Sidonia, que nombró como administrador a Juan de Gordejuela. Tras un pleito con el duque, se adueñó de los terrenos. Posteriormente su familia cedió la propiedad a las

monjas Agustinas del desaparecido convento de San Andrés y Santa Mónica de Los Realejos. Siéndoles sustraído durante la desamortización de Mendizábal y vendida en subasta pública en 1838. A partir del siglo XIX la familia con más influencia fueron los Guimerá, aprovechándose de la desamortización compró gran parte de las zonas agrarias de Las Vegas. Según el historiador Agustín Guimerá Ravina, descendiente del primer Guimerá arribado a Tenerife, fue quien colgó la campana de aquel barco que lo trajo a la isla en el pino que está junto a la ermita de Las Vegas, aunque la que hoy tañe nos es la de su Cataluña natal. Una de las tradiciones de Las Vegas es la danza de las Varas, que es hija el baile de valencianos de El Vendrell. La danza consiste en que un grupo de vecinos acompaña a las procesiones bailando al ritmo de instrumentos de cuerda, ataviados con ropas llamativas y portando varas decoradas con cintas de colores.

En el siglo XIX se describe a Chimiche y Las Vegas de la siguiente manera:

**Las Vegas:** Aldea situada en t. j. de la Granadilla, (...). Dista de la c. del d. m. 6 k. 436 m., y consta de 29 edif. de un piso, 1 de dos y 13 choz. ú hog. habit. 32 const. por 45 v. 255 a., 1 temp. y 10 inhabit.

**Chimiche:** Aldea situada en término jurisdiccional de la Granadilla, (...). Dista de la cabeza del distrito municipal 6 kilómetros 530 metros, y consta de 8 edificios de un piso, 5 de dos y 53 chozas ú hogares, habitados 46 constantemente por 52 vecinos 277 almas, 5 temporalmente y 15 inhabitados.

### CARACTERÍSTICAS DEL SENDERO

**Nombre del sendero:** "Las Vegas - El Río - Chimiche"

**Lugar de inicio:** Las Vegas (Granadilla).

**Lugar de finalización:** Chimiche (Granadilla).

**Municipios:** Granadilla y Arico.

**Altitud mínima:** 428,8 metros

**Altitud máxima:** 770,8 metros.

**Elevación ganada:** 253 metros.

**Elevación perdida:** 456 metros.

**Hora de inicio:** 08:47 horas.

**Duración:** 4 horas 29 minutos.

**Tiempo en movimiento:** 2:30:34

**Velocidad media:** 2,2 km/h.

**Velocidad máxima:** 5,6 km/h.

**Ritmo medio en movimiento:** 15:10 min/km.

**Ritmo medio:** 27:06 min. /km.

**Velocidad media en movimiento:** 4 km/h.

**Distancia:** 9.930 metros.

**Dificultad:** Baja.

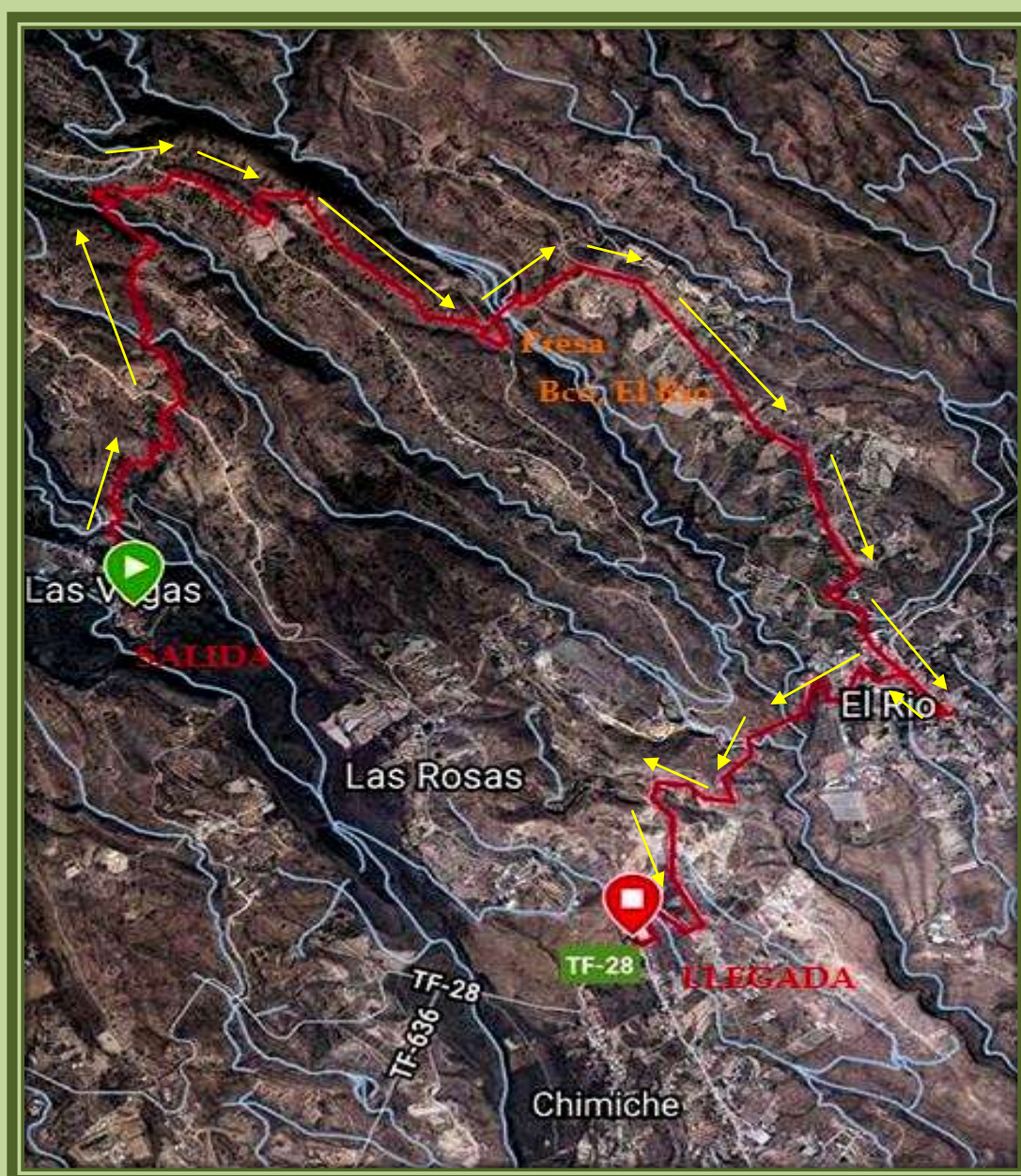
**Clima:** Por la hora y la altitud, comenzamos a caminar con una temperatura de 13°, con cielo despejado, en el transcurso del recorrido la temperatura fue subiendo hasta alcanzar los 18°. A partir de las 12:00 horas las nubes hicieron su presencia.

**Paisaje:** Zona de pinar disperso y agrícola con bellas panorámicas de la costa y de la cordillera de Guajara y cumbres.





Altitud máxima 771 metros y altitud mínima 429 metros.



Mapa del recorrido.





**Participantes:** Carlos Chaves, Tinguaro, Oroncio, Gregorio, Josema, Miguel, Francis Díaz, Ubaldo, José Paco, Teodoro, Cecilio, Santi, Cipri, Toño Hdez, Jose Díaz, Eduardo, Francis Piñeiro, Gerardo, Mandi, Carlos Viñoly, Gilberto, Juan Carlos, Juan Antonio, Rober Díaz, Fernando Díaz, Jesús Vicente, Felipe y Carlos Luis.



**Campanario de la ermita de San Juan (Las Vegas). El campanario que crece.**



*Casa Guimerá en Las Vegas*



*Secadero en ruinas en la trasera de la casa de los Guimerá.*





*Caserío Las Vegas desde el sendero Risco El Muerto*



*El sendero se encuentra bien señalizado y en buenas condiciones.*



*El primer tramo transcurre en un ligero ascenso.*





*Si miramos al norte observamos los altos de Guajara.*



*Al fondo Paisaje Protegido de Punta Rasca (Arona).*



*Nos encontramos con viejas casas de campo y pequeñas zonas de cultivo*



*Nos adentramos en el barranco Las Monjas*



*Un pinar disperso ascendiendo el barranco.*





*Observamos el trazado del camino y la aridez de la zona debido a la sequía que padece el sur de la isla*



*En lo alto del cruce del sendero de Risco El Muerto decidimos desayunar.*





*Siguiendo este canal hacia el sur llegaremos a la Presa del Río.*



*Chumberas o tuneras de higos picos rojos.*





*Después de desayunar nos preparamos para seguir la ruta.*



*Nos vamos encontrando con pequeñas zonas de cultivo*



*Escultura de hormigón en lo alto de la presa del Río.*



*Presa del Río.*



*Vieja grúa utilizada en la construcción de la presa*







*Esperando que algún día se llene de agua y dar utilidad a la presa*



*Paso de la zona alta de la presa.*



*La Presa desde la entrada a la misma.*



*Algunos miembros del grupo accedieron al interior de la presa. Tiene tres plantas de altura y varias dependencias.*





*Grupo de escaladores en las laderas del barranco del Río.*



*Caminos por el que ascendimos el barranco en dirección al barrio del Río.*





*Tramo que hay que subir con precaución.*



*Muestra de la sequía de la zona*





*"Cuartos de aperos" excavados en la piedra tosca.*



*Caserío de El Río en el municipio de Arico*



*Campo de coles a la entrada del barrio.*





*Barranco del Río límite entre los municipios de Granadilla y Arico.*



*Cantera de piedra tosca.*





*Cuevas excavadas en la toba.*



*Bancales contruidos por la piedra tosca, muy presente en el sur de la isla.*



*Calle en la Villa Histórica de Granadilla de Abona*